

## Minnesanteckningar från trygghetsvandring i Hammarbyhöjden

Torsdagen den 21 november 2024 kl. 16:00-18:00.

### Närvarande:

Henrik Angel, säkerhetssamordnare Skarpnäcks  
stadsdelsförvaltning

Maria Haskas, enhetschef stadsmiljö Skarpnäcks  
stadsdelsförvaltning

Lotta Karlsson, parkingenjör Skarpnäcks stadsdelsförvaltning

Josefine Ristmagi, områdeschef Områdespolisen LPO Globen

Alvaro Torres, kommunpolis Områdespolisen LPO Globen

Liisa Hyvonen, ledamot i Stadsdelsnämndens pensionärsråd

Leena Macha, ledamot i Stadsdelsnämndens pensionärsråd

Anita Sundqvist, enhetschef MTR tunnelbanan

Linnea Hagström, preventionssamordnare Skarpnäcks  
stadsdelsförvaltning

Maria Grandin, samordnare Lejdaren Skarpnäcks  
stadsdelsförvaltning

Emma Sundström, landskapsarkitekt Trafikkontoret

Vandringen startade vid tunnelbanans västra uppgång och utifrån  
inkomna synpunkter besöktes följande platser:

### Tidaholmsplan 20



Problem: Ödsligt på kvällen. Är inte så mycket folk som rör sig på  
denna sida så känns väldigt ödsligt.

Åtgärd: Eventuellt kan slyröjning vara aktuellt. Konstaterades på  
platsen att belysningen är tillfredsställande och att ingen vegetation  
hängde över belysningsstolpar.

Ansvarig: SDF, Lotta Karlsson.

### Tidaholmsplan 21-23

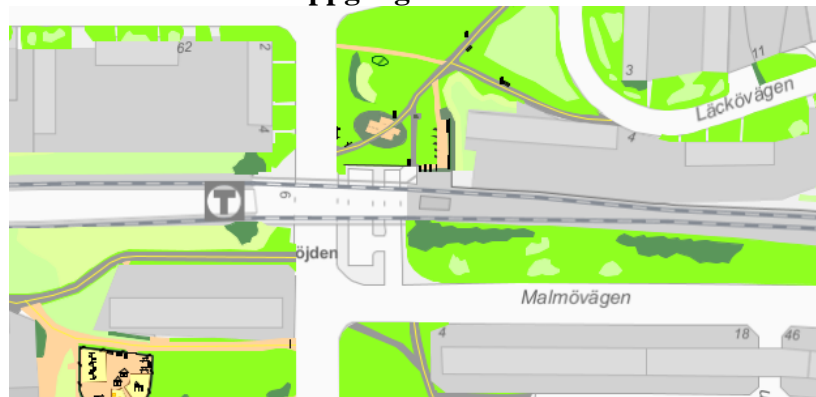


Problem: Misstänkt narkotikaförsäljning i skogsdunde.

Åtgärd: Polisen gör en notering, inget märkbart avvikande på platsen vid tillfället.

Ansvarig: Ingen.

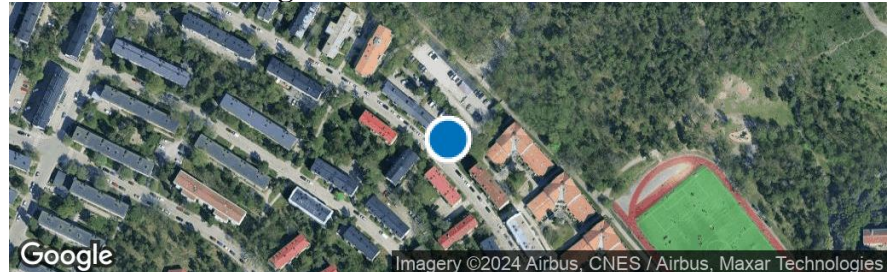
### Tunnelbanans östra uppgång



Problem: MTR är oroliga för att den byteshylla som byggts upp utan tillstånd under tunnelbanebron vid brons fundament kan vid brand orsaka stora störningar och förstörelse för tunnelbanan. Ett annat problem är att spärrvakten inte ser ut då fönstret är täckt av en skylt.

Åtgärd: Byte av placering. Dialog med initiativtagare.

Ansvarig: Samtliga tar med sig frågan men lösningen bör i första hand vara att samtala med den som tagit initiativet och be hen att byta plats.

**Per Lindeströms väg 101**

**Problem:** Det vistas människor som byts ut ofta i och runt byggnaden. Den är ofta nedklottrad och det står ofta all möjlig bråte utanför både möbler, husgeråd, madrasser och annat dumpat.

**Åtgärd:** Kontakt med tillsynsenheten stadsbyggnadskontoret och polisen meddelad om eventuella oklarheter runt fastigheten och dess boenden.

**Ansvarig:** SDF, Henrik Angel.

**Johan Printz väg 42**

**Problem:** Vändplan Johan Printz Väg Bilar möts kväll-natttid Verkar som någon form av handel pågår (narkotika?) Även unga män på elskotrar träffas här. Känns inte hotfullt men otrevligt.

**Åtgärd:** Polisen känner till problematiken kring denna plats och kommer hålla extra bevakning på platsen.

**Ansvarig:** Polisen.

**Sopkärl Nathorstvägen/Renatvägen**

**Problem:** Klotter på fasader Nathorstvägen och mot kyrkan. På hus tas de bort men här blir det mer och mer nedklottrat.

**Åtgärd:** Kollar upp vem som är fastighetsägare för att reda ut varför just klotter på soptunnor inte tas bort.



### Palandergatan 39



**Problem:** På Palandergatan, under gångbron till tunnelbanan ligger det ofta glassplitter på gatan, främst sommartid. Jag har fått uppfattningen att det ofta är vid evenemang vid Globen/Tele2 arena som flaskor ställts på gångbron och tappas ner på Palandergatan.

**Åtgärd:** MTR sätter in extra bevakning vid matcher mm. TK drift hanterar troligtvis glas på gatan.

**Ansvarig:** Ingen.

### Palandergatan 45 och gångbron



**Problem:** Gångvägen från Skärmarbrinks tunnelbana till Garagevägen är väldigt mörk och buskig. Framförallt på och i anslutning till bron som går över spåret.

Gångbron över tunnelbanespåren ( den där inte tunnelbanestationen är) skulle behöva belysning. Det är mörkt och att det är en lång fälla, med staket på bägge sidor, från brons början i Skärmarbrink till Garagevägen.

**Åtgärd:** Trafikkontoret som äger bron känner till problematiken och har sökt trygghetsmedel för att bekosta belysning. Gångvägen från tunnelbanan till bron och Garagevägen tillhör Enskede-Årsta-Vantörs stadsdelsförvaltning och skickas dit för vidare hantering.

**Ansvarig:** Trafikkontoret, Michael Bergman.

### Thunbergsgatan 36



**Problem:** Det är mycket skräpigt, ibland hela påsar skräp och bråte, i skogsdungen här. Man blir ledsen när man ser det.

**Åtgärd:** Stadsdelsförvaltningen känner till problematiken. Man får gärna använda tyck till appen för att anmäla nedskräpning och sdf ber entreprenör städa bort.

**Ansvarig:** SDF, Lotta Karlsson

### Petrejusvägen 46



**Problem:** Ofta nedskräpning. Påverkade personer som hänger här. Socialt utsatta personer använder gräsytan bakom gränden som toalett.

**Åtgärd:** Information till EU-teamet.

**Ansvarig:** SDF, Henrik Angel

### Backen mellan t-banan och Nathorstvägen



**Problem:** Backen upp mot Nathorstvägen från T-Skärmarbrink är farlig för den lutar åt sidan samtidigt som den lutar uppåt/nedåt. Risk för att halka och slå sig. Även sommartid. Flera äldre går denna väg till och från Hammarbykyrkan, Skarpnäcks församling. En del med rullator.

**Åtgärd:** Backen är brant men den var vid besök av platsen sandad och handräcke finns hela vägen upp/ned. Stadsdelsförvaltningen som ansvarar för backen ser inte att det finns andra lämpliga åtgärder.

**Ansvarig:** Ingen.

### Platserna vi inte besökte:

#### **Kalmgatan 17**

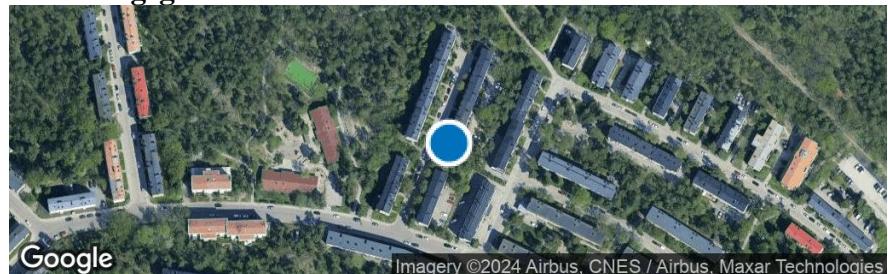


**Problem:** Kalmgatan måste asfalteras om. Man kollar mer på vägen än på vad som kommer andra hållet- i alla fall upp till Kalmgatan 23 från Olaus Magnus väg.

**Åtgärd:** Frågan är skickad till trafikkontoret gatuunderhåll som kommer åka ut och ta en titt på status på gatan sen titta på när gatan är planerad att asfalteras och om det är möjligt att prioritera den.

**Ansvarig:** TK, Claes Broström

#### **Wahlbergsgatan 8**



**Problem:** Folk går upp och ner här på kvällarna mellan två olika parkeringsplatser bakom hus.

**Åtgärd:** Polisen gör en notering om den aktuella platsen.




**Paternostervägen 106. Förskolan Ängen**

**Problem:** Ängens förskola är stängd sen juni och står och förfaller. Det klottras mer och mer, vilket inte tas bort som tidigare då förskolan var öppen. Ta snälla bort barackbyggnaden så fort som möjligt.

**Åtgärd:** Nedmontering av förskolan pågår och slutförs under året. Under 2025 planerar sdf att anlägga äng på platsen. Stadsdelsförvaltningen ansvarar.

**Ansvarig:** Ingen.

**Hammarbyskogen, Kalmgatan 101**

**Problem:** Ingen belysning finns.

**Åtgärd:** Frågan har varit uppe vid tidigare vandringar där stadsdelsförvaltningen som ansvarar konstaterat att det finns belysning på andra närliggande stråk och att vi inte anser att det är rimligt att belysa flera stråk i skogen med hänsyn till naturvärden och djurliv.

**Ansvarig:** Ingen.

**Lidköpingsvägen 62**



Problem: Ofta klotter runt denna plats – skapar otrygghet.

Åtgärd: På grund av stort avstånd till övriga punkter i rutten besöker sdf denna plats vid senare tillfälle och lägger in klotter i tyck till samt vid behov tar kontakt med fastighetsägare.

Ansvarig: SDF, Maria Haskas